
















Rue de la Charmille 16, 4577 MODAVE

Site web : [www.galcondruses.be](http://www.galcondruses.be) Tél : +32(0)85274977 Fax : +32(0)85274611



Horaire :  
9h00 - 17h00

### Légende

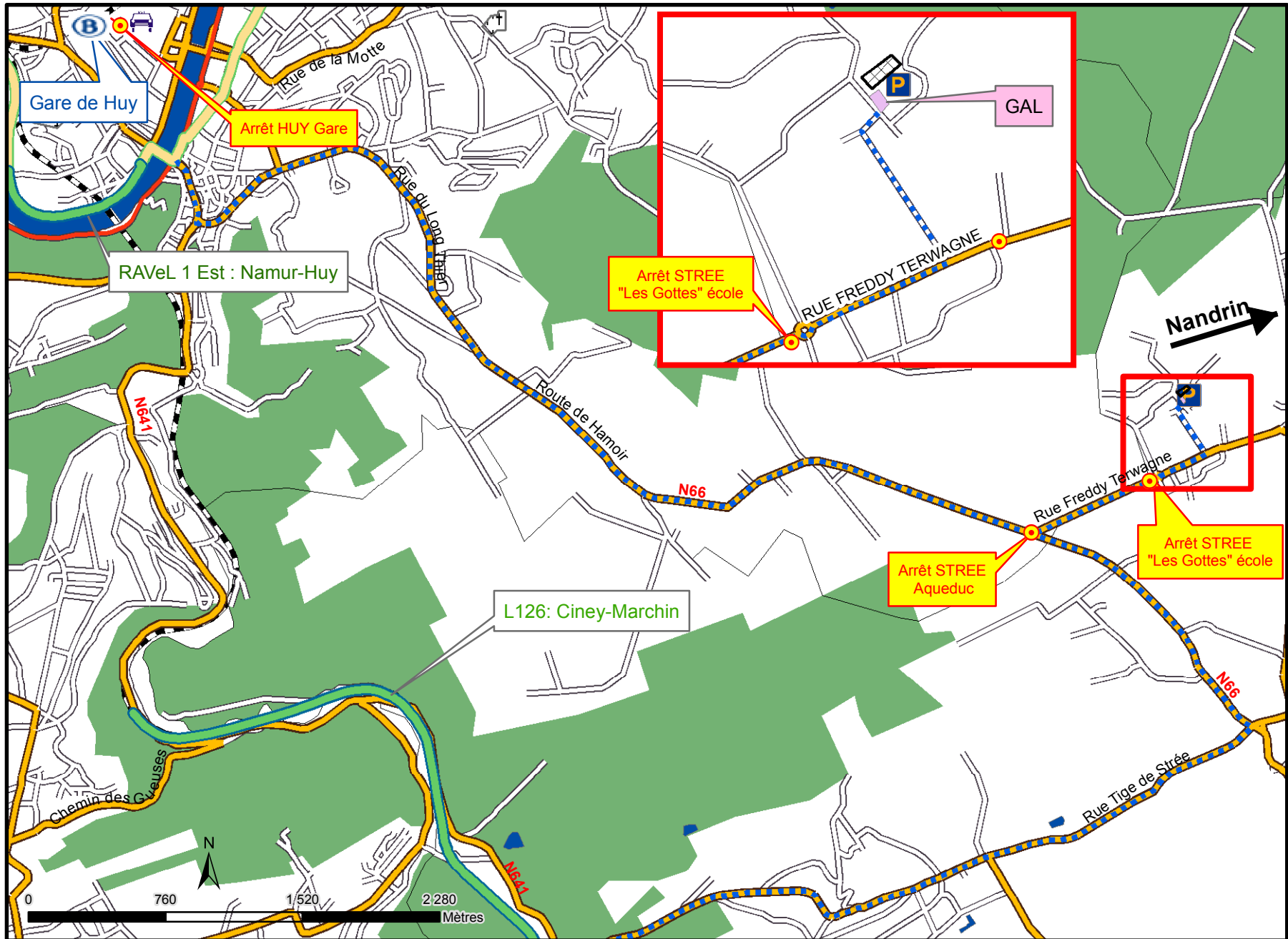
-  GAL
-  Arrêt de bus
-  Parcours cycliste
-  Gratuit
-  PMR
-  Vélo
-  Payant
-  Station de taxis
-  Gare
-  Zone d'activités
-  Zones vertes
-  RAVeL
-  Itinéraire
-  Voie verte / Pré-RAVeL
-  Itinéraire de liaison



Wallonie



Service public de Wallonie



## DIRECTEMENT JUSQU'AU LIEU : GAL - Pays des Condruses

### EN BUS

Arrêt : STREE Aqueduc	Direction	Fréq.
97 Huy - Strée - Ouffet - Hamoir	Huy	12/j
Arrêt : STREE "Les Gottes" école	Direction	Fréq.
97 Huy - Strée - Ouffet - Hamoir	Huy	6/j

Arrêt : STREE "Les Gottes" école	Direction	Fréq.
97 Huy - Strée - Ouffet - Hamoir	GAL Hamoir	12/j
Arrêt : STREE Aqueduc	Direction	Fréq.
97 Huy - Strée - Ouffet - Hamoir	GAL Hamoir	12/j

### EN VOITURE

Au départ de l'autoroute E42  
 Autoroute E42 sortie n°7 (Huy).  
 Prendre la N64 en direction « Huy » pendant 8,5 km.  
 Prendre la direction « Hamoir » et traverser la Meuse.  
 Au deuxième rond-point après le pont, prendre la N66 en direction « Hamoir » pendant 6,8 km.  
 Au premier rond-point rencontré (entrée de Strée), suivre la direction « Outrelouxhe ».  
 Au rond-point suivant, suivre les indications « Centre des Technologies Agronomiques CF ».

Au départ de Hamoir  
 Prendre la N66 en direction « Huy » ;  
 Dans le village de Strée, prendre la route à main droite située juste avant la pompe à essence « Total » ;  
 Au premier rond-point rencontré, suivre les indications « Centre des Technologies Agronomiques CF ».

### A VELO

Il y a deux parcours. Le plus simple passe par le RaVEL via Vierset Barse. On évite le dénivelé de la Sarte, le mur de Huy. L'autre plus court, empruntant la N66, est davantage sportif. Il est accessible aux cyclistes confirmés ou équipés d'un vélo à assistance électrique.

## VIA : Gare de Huy

### A. Pour arriver jusqu'à cette étape :

#### EN TRAIN

Ligne 125 Namur - Huy	Aller	Retour	Ligne 125 Liège-Guillemins - Huy	Aller	Retour
Namur	h14-h33-h47	h13-h46-h27	Liège-Guillemins	h01-h26-h47	h13-h58
Andenne	h27-xxx-h08	h53-h33-xxx	Flémalle-Haute	h09-h43-xxx	xxx-h50
Statte	h34-xxx-h17	h44-h26-xxx	Huy	h21-h02-h06	h54-h38
Huy	h36-h52-h19	h41-h23-h08			

#### EN BUS

Arrêt : HUY Gare	Direction	Fréq.
102 Cit'Huy Bus - Navette urbaine	Gare du Nord	17/j
127a Huy - Hannut - Landen	Landen	16/j
46 Huy - Antheit	Antheit	2/j
49 Huy - Verlainne - Seraing - le - Château	Seraing - le - Château	13/j
85c Huy - Amay - Hermalle - Flône	Flône	1/j
9 Théâtre - Seraing - Engihoul - Flône - Tihange - Huy	Liège, Opéra	16/j
97 Huy - Strée - Ouffet - Hamoir	Hamoir	14/j

### B : Pour se rendre de cette étape au lieu :

#### EN BUS

Arrêt	Ligne	Direction	Fréq.
STREE Aqueduc	97 Huy - Strée - Ouffet - Hamoir	Hamoir	14/j

Le GAL se trouve sur le site du Centre de Technologies Agricoles (CTA) de Strée.

Pour les PMR, l'accès en voiture jusqu'au perron est possible. Le GAL ne dispose pas d'une rampe pour les 3 marches de l'escalier d'entrée dans le bâtiment. L'étage n'est pas accessible aux PMR et les sanitaires ne sont pas adaptés.

Nous ne disposons pas (encore) de parking vélo ou mobylette.

Les places de parking dans la cour du CTA sont prioritairement réservées au personnel du CTA et des asbl qu'il abrite, toutefois il est généralement possible de garer une petite dizaine de véhicules.



**DIRECTION GÉNÉRALE OPÉRATIONNELLE**  
 DE LA MOBILITÉ ET DES VOIES HYDRAULIQUES  
 Boulevard du Nord 8, B-5000 Namur • Tél. : 081 77 20 00 • Fax : 081 77 38 22

**Info TEC :**  
**TEC LIEGE-VERVIERS**  
 Rue du Bassin,119  
 4030 LIEGE  
 Tél. : 04/361.94.50 Fax: 04/361.94.94  
[www.infotec.be](http://www.infotec.be)

**Info SNCB :**  
 Tél. 02/528 28 28  
[www.sncb.be](http://www.sncb.be)